



REPUBLICA E KOSOVËS REPUBLIKA KOSOVA KOMUNA E LIPJANIT OPŠTINA LIPLJAN			
PRANUAR MË: PRIMLJENO DANA:		20.05.2026	
NJËSIA JEDINICA	NR. KLASIFIKIMIT BB. KLASIFIKACIJE	NR. LËNDËS SB. PREDMETA	SHTOJCA PRILOG
15-015/02-	23000		



REPUBLIKA E KOSOVËS
REPUBLIC OF KOSOVO
REPUBLIKA KOSOVA

KOMUNA E LIPJANIT
MUNICIPALITY OF LIPJAN
SKUPŠTINA LIPLJAN

Datë:	19.05.2026
Për:	Daut Azemi, Kryesues i Kuvendit të Komunës - Lipjan
Nga:	Imri Semetishti, Kryesues i Komisionit për emërtimin e rrugëve
Përmes:	Imri Ahmeti, Kryetar i Komunës
Lënda:	Dorëzimi i Propozim Vendimit për emërtimin e rrugëve të reja për shqyrtim dhe miratim në Kuvendin e Komunës



Komisioni i formuar me Vendimin e Kuvendit të Komunës Nr.15-020/04-40406 të datës 24.03.2026, ka përfunduar procesin e emërtimit të rrugëve të reja, shesheve dhe hapësirave të tjera publike në Komunën e Lipjanit.

Prandaj, përmes këtij akti, ju dorëzojmë dokumentacionin e kompletuar për shqyrtim dhe miratim në seancën e radhës të Kuvendit të Komunës.

Shtojcë:

Propozim Vendimi për emërtimin e rrugëve të reja, shesheve dhe hapësirave të tjera publike.
Raporti përmbledhës për punën e Komisionit.

Me respekt,



REPUBLIKA E KOSOVËS
REPUBLIKA KOSOVA
REPUBLIC OF KOSOVA



KOMUNA E LIPJANIT
OPŠTINA LIPLJAN
MUNICIPALITY OF LIPJAN

PROPOZIM

Duke u bazuar në nenin 12 të Ligjit Nr. 03/L-040 për Vetëqeverisje Lokale, i publikuar në Gazetën Zyrtare të Republikës së Kosovës Nr.28 të datës 4 qershor 2008, nenit 7 të Ligjit Nr. 04/L-071 për Sistemin e Adresave, i publikuar në Gazetën Zyrtare të Republikës së Kosovës Nr. 29 të datës 27 dhjetor 2011, si dhe nenit 9 shkronjës o) të Statutit të Komunës së Lipjanit 15Nr.110-78095 të datës 24.12.2021, si dhe propozim Vendimit të Komisionit për Emërtimin e rrugëve të reja, shesheve dhe hapësirave publike në territorin e Komunës së Lipjanit, i formuar sipas Vendimit NR.15-020/04-13691 të dt. 24.07.2026, Kuvendi i Komunës në mbledhjen e datës xx.xx.2026 miraton këtë:

VENDIM

PËR EMËRTIMIN E RRUGËVE TË REJA, SHESHEVE DHE HAPËSIRAVE PUBLIKE NË TERRITORIN E KOMUNËS SË LIPJANIT

I. DISPOZITAT THEMELORE

Neni 1 Objekti i rregullimit

Me këtë Vendim emërtohen rrugët e reja, duke përfshirë rrugët e pa emërtuara ndërkufitare, sheshet dhe hapësirat publike në territorin e komunës së Lipjanit, si dhe korrigjimi i gabimeve të emërtimeve të rrugëve të caktuara në procesin e kaluar të emërtimeve. Në kuadër të këtij Vendimi përfshihet edhe lista me emrat rezervë.

II. EMËRTIMI I RRUGËVE TË REJA

Neni 2 Emërtimi i rrugëve të reja

1. Rrugë të reja janë rrugët e hapura dhe të pa emërtuara të cilat i plotësojnë kriteret e përcaktuara me nenin 8 të Ligjit Nr. 04/L-071 për Sistemin e Adresave.
2. Rrugët e reja në Komunën e Lipjanit emërtohen si në vijim:

Numri Rendor	Vendbanimi	Kodi	Emërtimi/rrugë e re	Përshkrimi
1.	Lipjan	13_10700	Ragip Jashari	Rrugë
2.	Lipjan	13_10701	Ndre Mjeda	Rrugë
3.	Lipjan	13_10702	Gjirokastra	Rrugë
4.	Lipjan	13_10703	Marin Barleti	Rrugë
5.	Lipjan	13_10704	Rozafati	Rrugë
6.	Lipjan	13_10705	Tepelena	Rrugë
7.	Lipjan	13_10706	Lidhja e Pejës	Rrugë
8.	Lipjan	13_10707	Faik Aliu	Rrugë
9.	Lipjan	13_10720	Ardhmëria	Rrugë
10.	Lipjan	13_10708	Ishulli i Sazanit	Rrugë
11.	Lipjan	13_10709	Plava	Rrugë
12.	Lipjan	13_10710	Rezistenca	Rrugë
13.	Lipjan	13_10713	Gucia	Rrugë
14.	Lipjan	13_10068	Selim Vishesella	Rrugë
15.	Lipjan	13_10040	Idriz Ajeti	Rrugë
16.	Babush i Muhaxherëve	13_10634	Presidenti Rugova	Rrugë
17.	Babush i Muhaxherëve	13_10688	Shyqeri Qamili	Rrugë
18.	Banullë	13_10686	Qazim Ibrahim	Rrugë
19.	Banullë	13_10685	Halil Hajrullahu	Rrugë
20.	Banullë	13_10161	Mehmet Akif	Rrugë
21.	Brus	13_10800	Hasim Gashi	Rrugë
22.	Bujan	13_10292	Martirët e Bujanit	Rrugë

23.	Bujan	13_10294	Nuhi Buja	Rrugë
24.	Bujan	13_10293	Osman Buja	Rrugë
25.	Dobrajë e Madhe	13_10699	Mbreti Gent	Rrugë
26.	Dobrajë e Madhe	13_10684	Isuf Llugiqi	Rrugë
27.	Dobrajë e Madhe	13_10671	Ramadan Bahtiri	Rrugë
28.	Dobrajë e Madhe	13_10670	Faik Bejta	Rrugë
29.	Dobrajë e Madhe	13_10661	Saranda	Rrugë
30.	Dobrajë e Madhe	13_10642	Miftar Gashi	Rrugë
31.	Dobrajë e Madhe	13_10626	Përparimi	Rrugë
32.	Gadime e Ulët	13_10635	Behxhet Maholli	Rrugë
33.	Gadime e Ulët	13_10512	Shkupi	Rrugë
34.	Gadime e Ulët	13_10604	Nevzat Rrahmani	Rrugë
35.	Gadime e Epërme	13_10723	Fusha e Kosovës	Rrugë
36.	Gumnasellë	13_10160	Bujaria 99	Rrugë
37.	Gllogoc-Gumnasellë	13_10241	Kruja	Rrugë
38.	Magure	13_10672	Minatorët	Rrugë
39.	Marcc	13_10691	Abdurrahman Gashi	Rrugë
40.	Marec	13_10627	Ruzhdi Marevci	Rrugë
41.	Medvec	13_10654	Rrëzë Goleshit	Rrugë
42.	Medvec	13_10656	Alpet Shqiptare	Rrugë
43.	Mirenë	13_10651	13 Maji 99	Rrugë
44.	Mirenë	13_10652	Remzi Fazliu	Rrugë
45.	Mirenë	13_10653	Ali Azemi	Rrugë

46.	Janjevë	13_10633	Amza Gashi	Rrugë
47.	Krojmir	13_10689	Avdullah Olluri	Rrugë
48.	Krojmir	13_10643	Gryka e Caralevës	Rrugë
49.	Qylagë	13_10641	Bujku	Rrugë
50.	Qylagë	13_10640	Bregu i Qylagës	Rrugë
51.	Qylagë	13_10639	Oborri i Vjeter	Rrugë
52.	Qylagë	13_10726	Zhvillimi	Rrugë
53.	Ribar i Madh	13_10674	Mehdi Vesiqi	Rrugë
54.	Ribar i Madh	13_10675	Vesel Kozhani	Rrugë
55.	Ribar i Madh	13_10679	Shtegu i Çlirimit	Rrugë
56.	Ribar i Madh	13_10680	Halil Tërpeza	Rrugë
57.	Ribar i Madh	13_10681	Rizah Tërpeza	Rrugë
58.	Ribar i Madh	13_10682	Veli Graiqevci	Rrugë
59.	Ribar i Madh	13_10683	Shtegu i Lirisë	Rrugë
60.	Rufc i Vjetër	13_10673	Kastrioti	Rrugë
61.	Sllovi	13_10636	Dush Gashi	Rrugë
62.	Sllovi	13_10637	Zonja e Bekuar	Rrugë
63.	Sllovi	13_10638	Boga	Rrugë
64.	Sllovi	13_10663	Isak Bytyqi	Rrugë
65.	Sllovi	13_10664	Fatmir Bytyqi	Rrugë
66.	Sllovi	13_10667	Prilli 99	Rrugë
67.	Sllovi	13_10665	Shaip Gërbeshi	Rrugë
68.	Shalë	13_10657	Ramadan Dervishi	Rrugë
69.	Shalë	13_10658	27 Prilli	Rrugë

70.	Shalë	13_10632	Islam Hetemi	Rrugë
71.	Topliqan	13_10208	Mbreti Bardhyl	Rrugë
72.	Topliqan	13_10750	Fusha e Myzeqesë	Rrugë
73.	Vërshec	13_10645	Mehdi Qadraku	Rrugë
74.	Vërshec	13_10646	Kadri Nishori	Rrugë
75.	Vërshec	13_10647	Qerim Mëziu	Rrugë
76.	Vërshec	13_10648	Daut Vuniqi	Rrugë
77.	Vërshec	13_10366	Qadraku	Rrugë

3. Segmentet rrugore në sistemin e adresave, që janë të digjitalizuara por që nuk plotësojnë kriteret sipas ligjit për të qenë rrugë të veçanta mbesin si segmente sekondare të rrugëve kryesore.

Neni 3 Rrugët kufitare me komuna të tjera

Rrugët në kufijë me komunitat tjera		
	Emri i Rrugës	Lokacioni
1.	Liqeni	Dobrajë e Vogël - Fushë Kosovë (Henc)
2.	Magurë	Rruga te aeroporti e ndërlidhur me F. Kosovën
3.	Aeroporti	Rruga kryesore e aeroportit
4.	Ismail Qemali (Vazhdohet	Bujan- Bregu i Zi- Shtime
5.	Rilindja Kombëtare (Vazhdohet)	Dobrajë e Madhe – Graçanicë
6.	Franc Presern	Magjistranja nga QMI deri te udhëkryqi për Suhadoll

III. EMËRTIMI I SHESHEVE DHE HAPËSIRAVE TJERA PUBLIKE

Neni 4 Emërtimi i shesheve dhe hapësirave publike

Nr.	Vendbanimi	Emërtimi	Përcaktimi i hapësirës publike
1.	Lipjan	Ibrahim Rugova	Parku qendror i qytetit

2.	Lipjan	Dëshmorët e Komunës-Lipjan	Sheshi 2 i qytetit
3.	Lipjan (Grackë e Vjetër)	Tre Dëshmorët e Kleqkës Ramiz Shala Haxhi Kleqka Sadik Shala	Palestra sportive
4.	Banullë	Çlirimtarët	Parku i fshatit (te shkolla)

IV. KORRIGJIMI I GABIMEVE

Neni 5

Korrigjimi i gabimeve në emërtime

Nr.	Vendbanimi	Emërtimi vendosur gabimisht	Emërtimi i saktë	Shënim:
1.	Lipjan	Kongresi i Blinajës	Kongresi i Blinajës	Kjo rrugë është e ndërprerë në mënyrë faktike (pa krye) por vazhdon në formë rrethore deri te rruga “2 Korriku” Segmenti deri te ndërprerja (pa krye) mbetet “Kongresi i Blinajës” kurse pjesa tjetër nga ndërprerja deri te rruga “2 Korriku” emërtohet Shyqeri Haziri. Rrugica Shyqeri Haziri mbetet segment sekundar i rrugës Nëna Terezë.
2.	Lipjan	Kongresi i Blinajës	Shyqeri Haziri	Rruga e re e formuar nga shkëputja e segmentit të rrugës “Kongresi i Blinajës”.
3.	Gadime e Epërme	Shyqeri Ibrahim	Sylejman Ibrahim	Në procesin e emërtimeve ka ndodhur një gabim teknik sipas rrugëve.
4.	Gadime e Epërme	Sylejman Ibrahim	Shyqeri Ibrahim	Në procesin e emërtimeve ka ndodhur një gabim teknik sipas rrugëve
5.	Babush i Muhaxherëve	13_10690	Rexhep Sadiku	Rruga është ndarë nga ndërtimi i autostradës gjë që ka bërë që të ndryshojë gjendja në terren prandaj për rregullim të hyrjeve në sistemin e adresave dhe të kahjes së këtyre dy rrugëve janë emërtuar si në listë
6.	Babush i Muhaxhaxherëve	13_10509	Xehtarët	Rruga është ndarë nga ndërtimi i autostradës gjë që ka bërë që të ndryshojë gjendja në terren ³

7.	Dobrajë e Madhe	13_10805	Rexhep Bërbatovci	Sipas kërkesës së qytetarëve dhe analizimit të gjendjës nga komisioni për emërimin e rrugëve të reja, shesheve dhe hapësirave publike dhe rishqyrtimin e kërkesave për riemërtimin e rrugëve në territorin e komunës së Lipjanit i formuar sipas vendimit Nr.15-020/04-40406 të dt. 28.07.2022 që ka ndodh gabim në emërtimin e segmentit të rrugës “Xhemail Gashi”, Segmenti i parë sekondar në anën e djathtë, deri në fund të lagjës.
----	-----------------	----------	-------------------	--

Neni 6 Propozimet për emërtime

Emrat e rrugëve të reja, shesheve dhe hapësirave publike janë propozuar nga qytetarët e vendbanimeve përkatëse dhe subjektet tjera. Të gjitha propozimet për emërtime, janë analizuar nga Komisioni për emërtimin e rrugëve të reja, shesheve dhe hapësirave publike në përputhje me Ligjin Nr. 04/L-071 për Sistemin e Adresave dhe aktet nënligjore për zbatimin e këtij ligji.

Neni 7 Lista e emrave rezervë

1.	Rrezja e Lirisë
2.	Valbona
3.	Presheva
4.	Marigona
5.	Beteja e Kaqanikut
6.	Përmeti
7.	Kuvendi i Junikut
8.	Idriz Gjilani
9.	Kadri Prishtina
10.	Esat Mekuli
11.	Ali Pashë Tepelena
12.	Bjeshkët e Nemuna
13.	Malësia e Madhe
14.	Liqeni i Shkodres
15.	Pellazgët
16.	Gazmend Zajmi
17.	Mali i Korabit
18.	Shpella e Piratëve
19.	Kalabria
20.	Ulliam Uoker

21.	Toni Bler
22.	Sylejman Vokshi
23.	Kalaja e Ulqinit
24.	Korça
25.	Vargmalet e Zhegovcit
26.	Malet e Drenicës
27.	Erzeni
28.	Karaburuni
29.	Halim Zogaj
30.	Ibri
31.	Laguna Vilunit
32.	Kepi Rodonit
33.	Semani
34.	Dhërmia
35.	Sicilia
36.	Thethi
37.	Qamëria
38.	Malet e Karadakut
39.	Korabi
40.	Oshlaku
41.	Anamorava
42.	Gjeravica
43.	Qyqavica
44.	Ereniku
45.	Kepi i Gjuhëzës
46.	Mokna
47.	Hasi
48.	Bjeshkët e Nemuna
49.	Gryka e Kaçanikut
50.	Malësia e Madhe
51.	Carraleva
52.	Batlava

Neni 7
Zbatimi i Vendimit

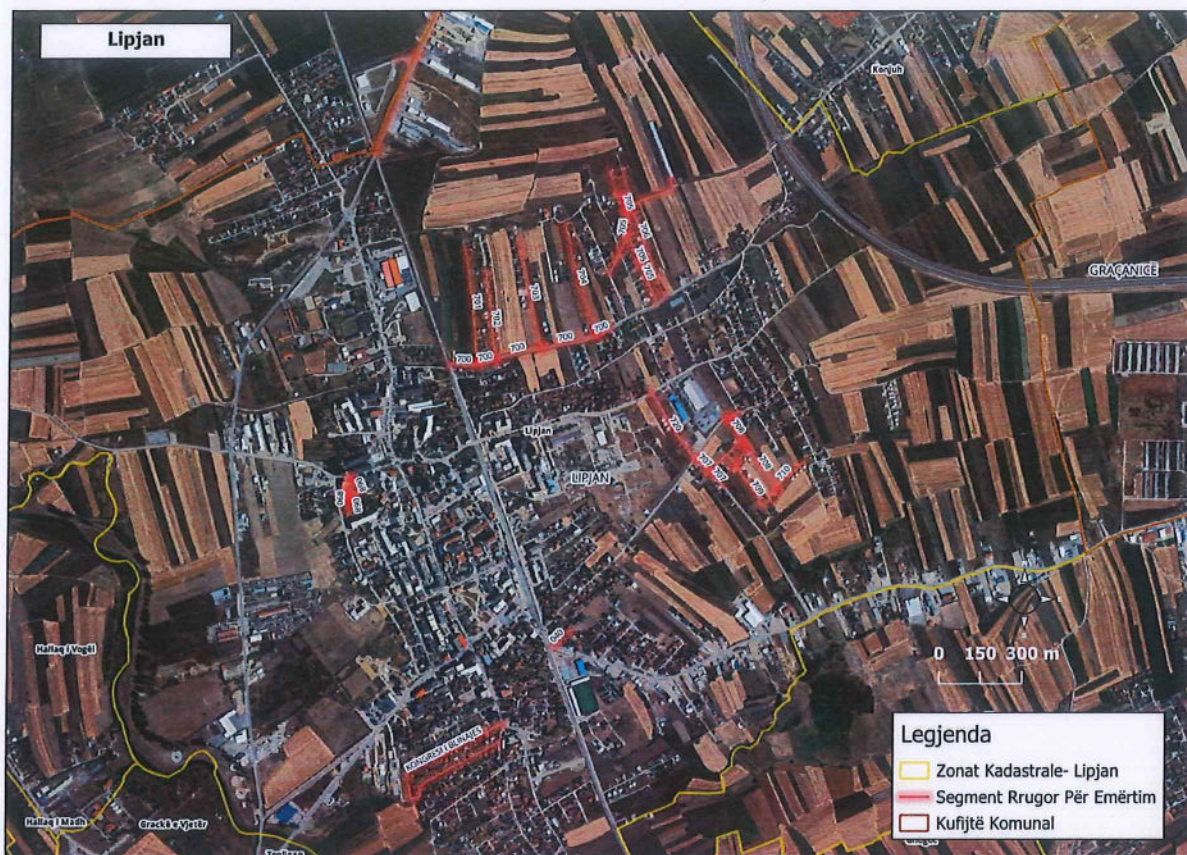
Ky Vendim hyn në fuqi nga dita e miratimit në Kuvendin e Komunës.

Nr. _____

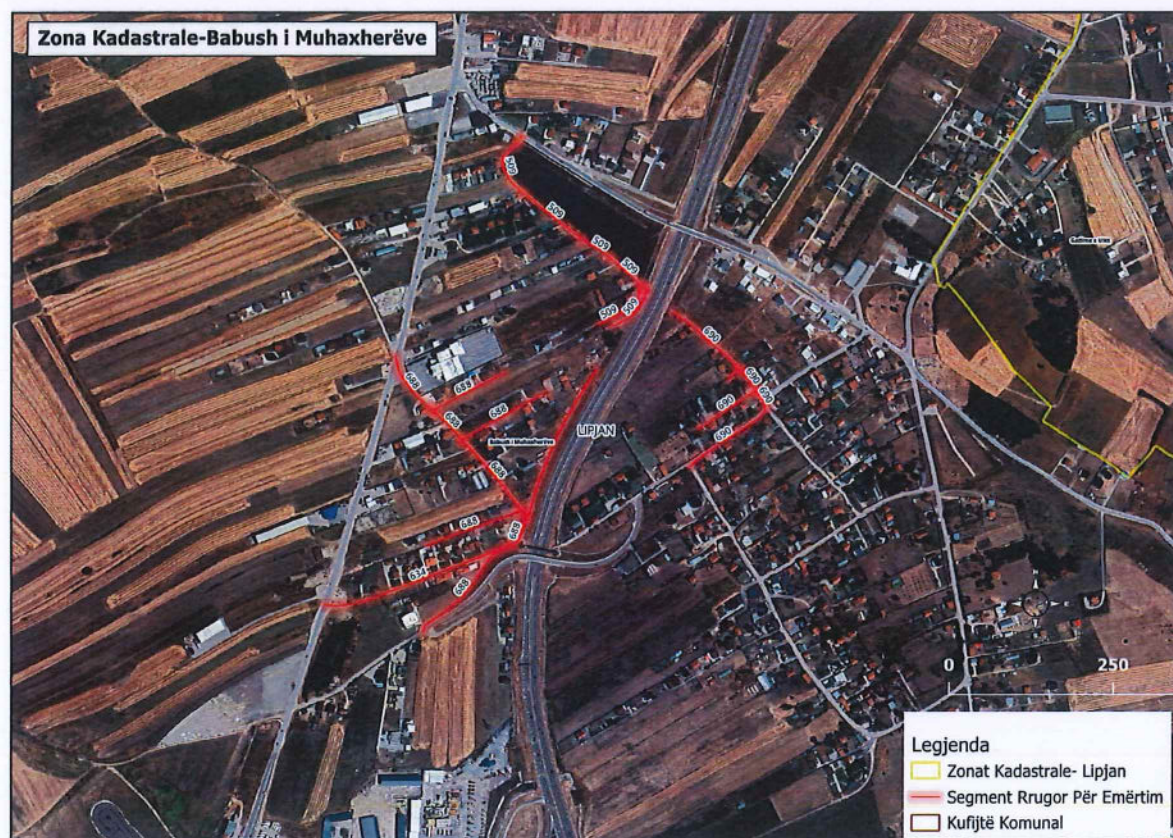
Shtojcë:

Hartat e këtyre rrugëve për secilin vendbanim.

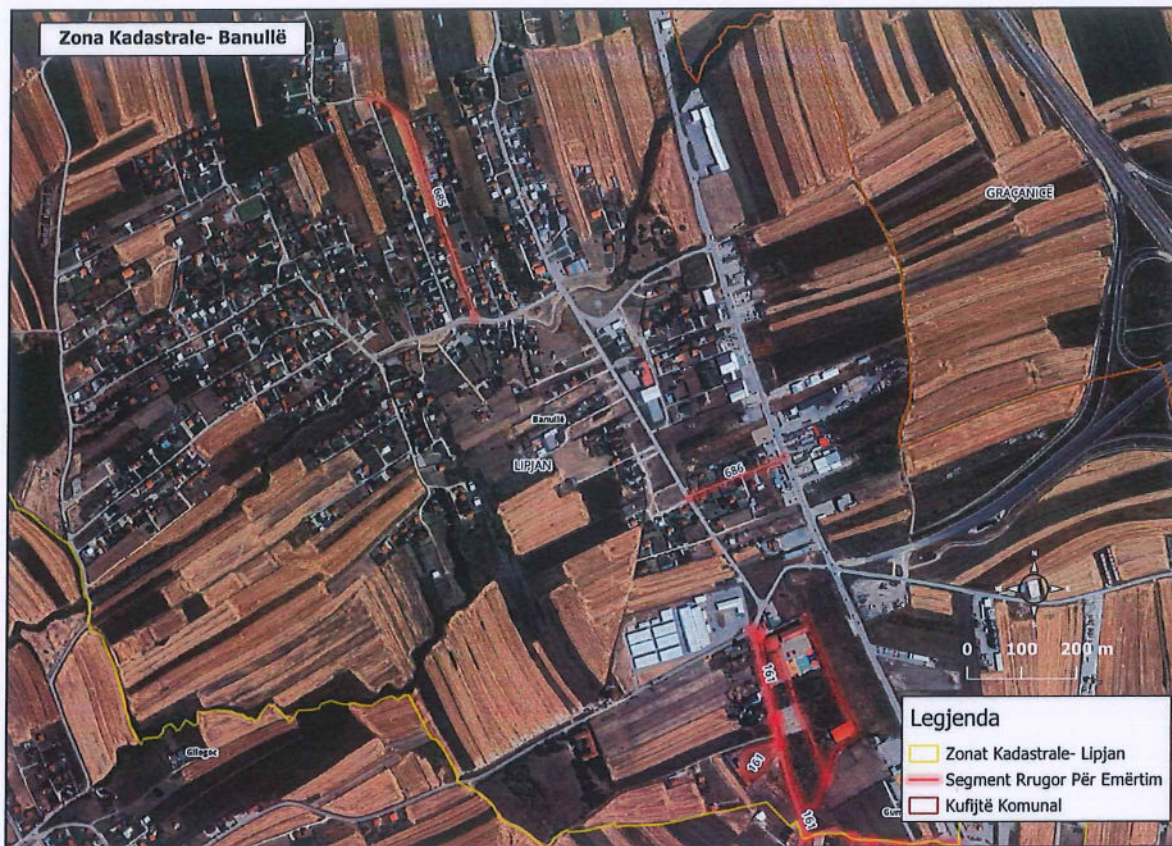
1. ZK Lipjan



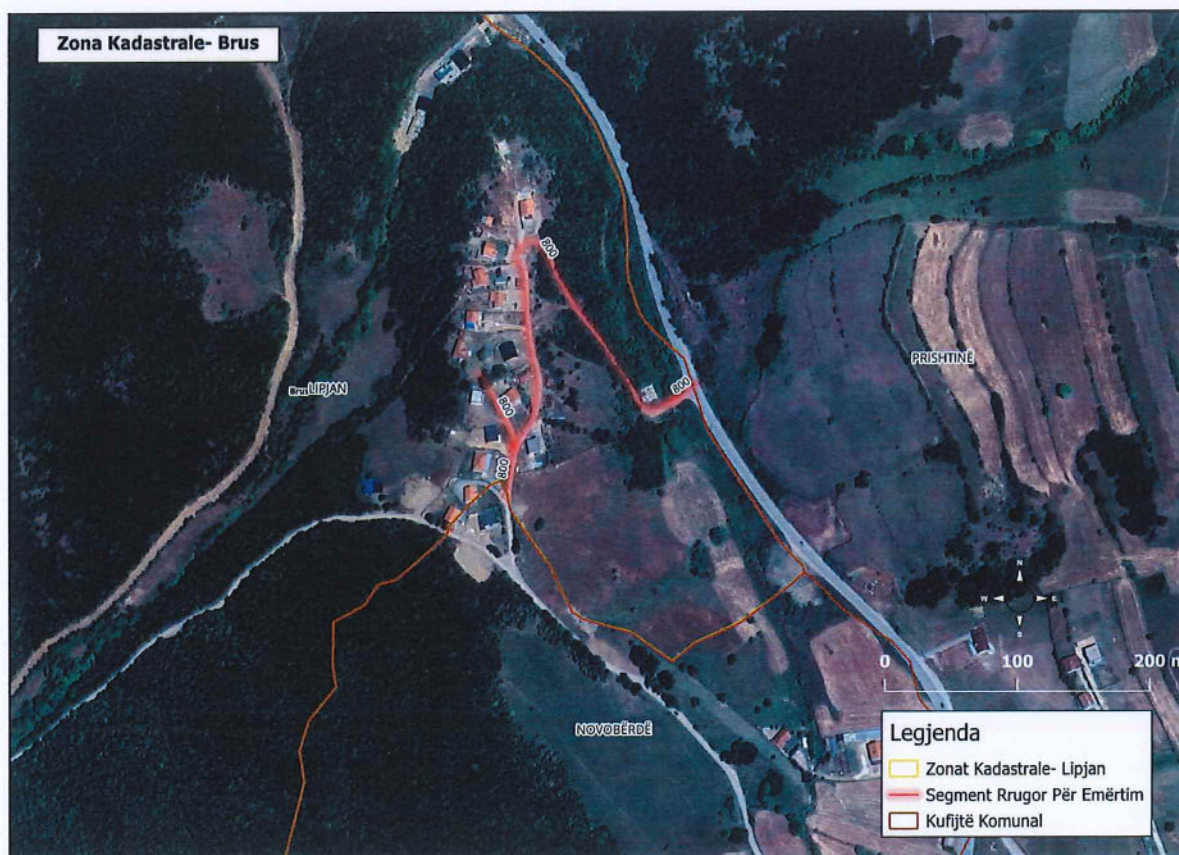
2. ZK Babush I Muhaxherëve



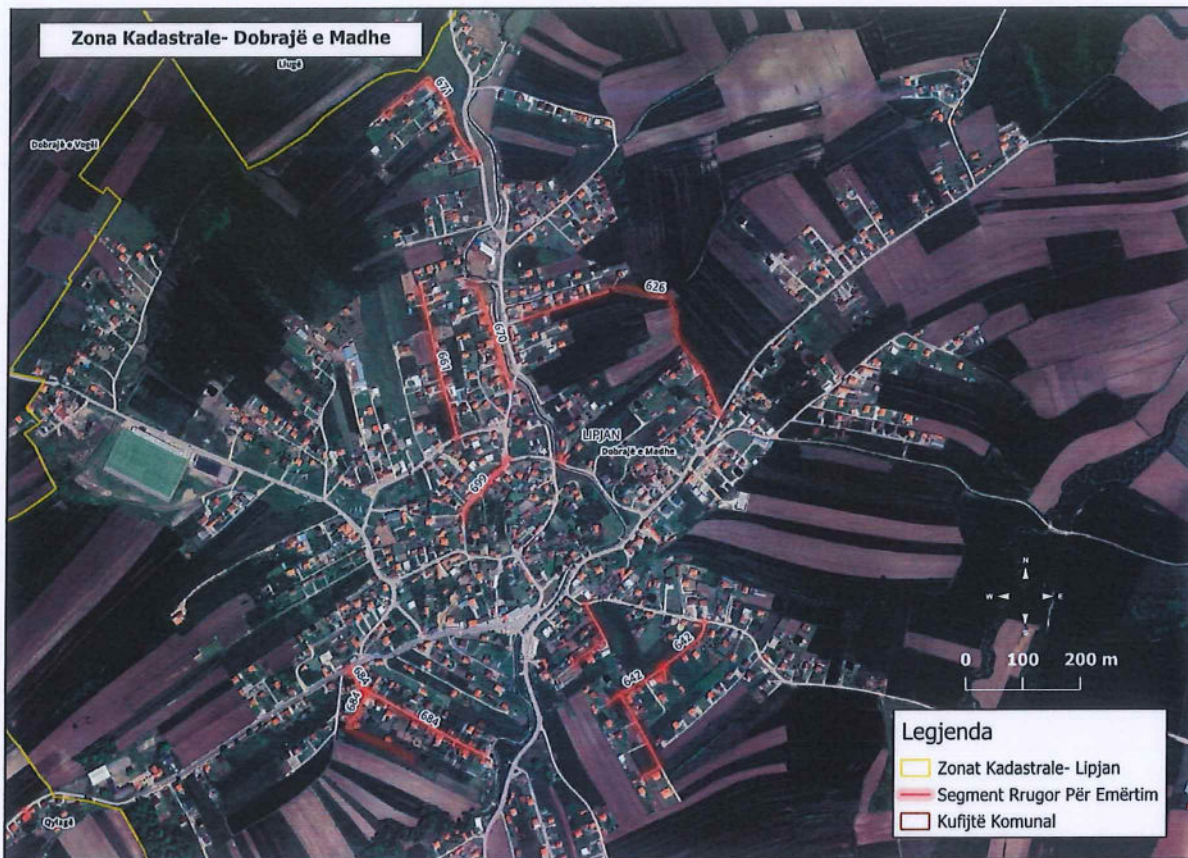
3. ZK Banullë



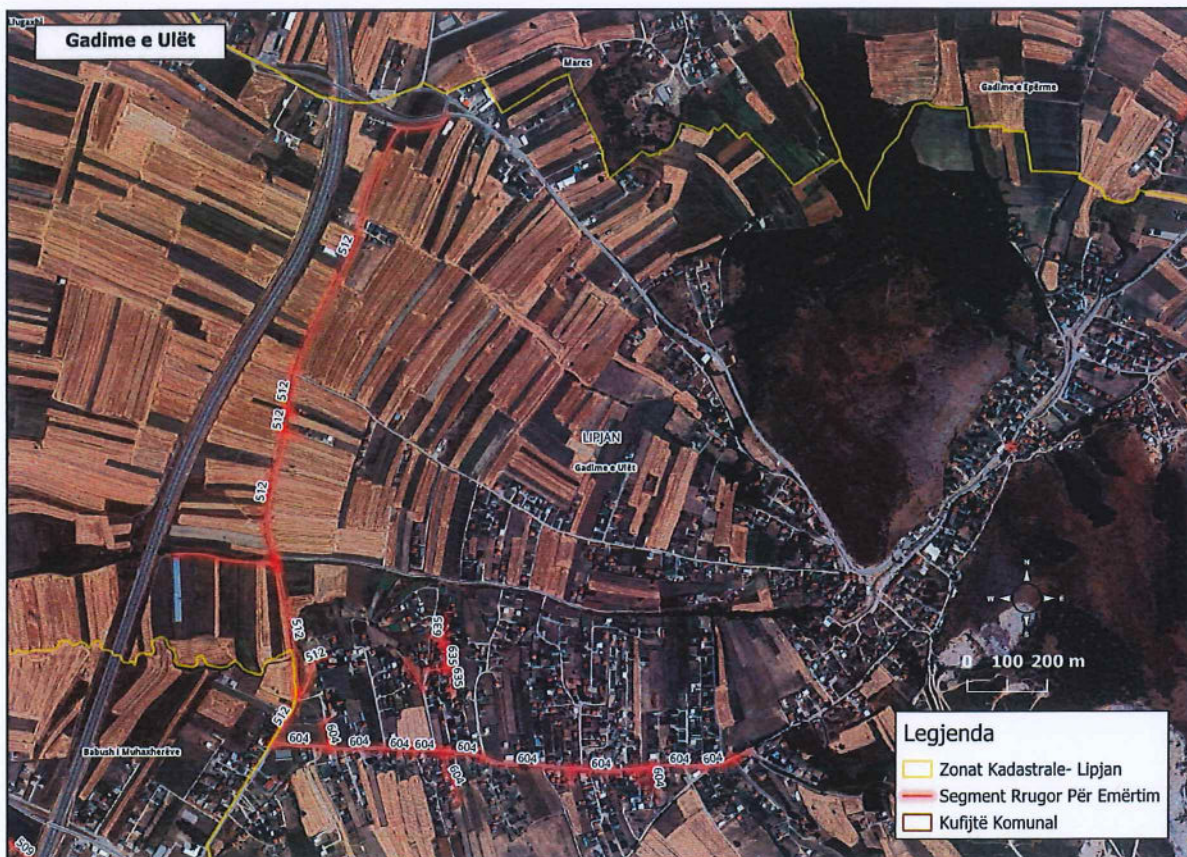
4. ZK Brus



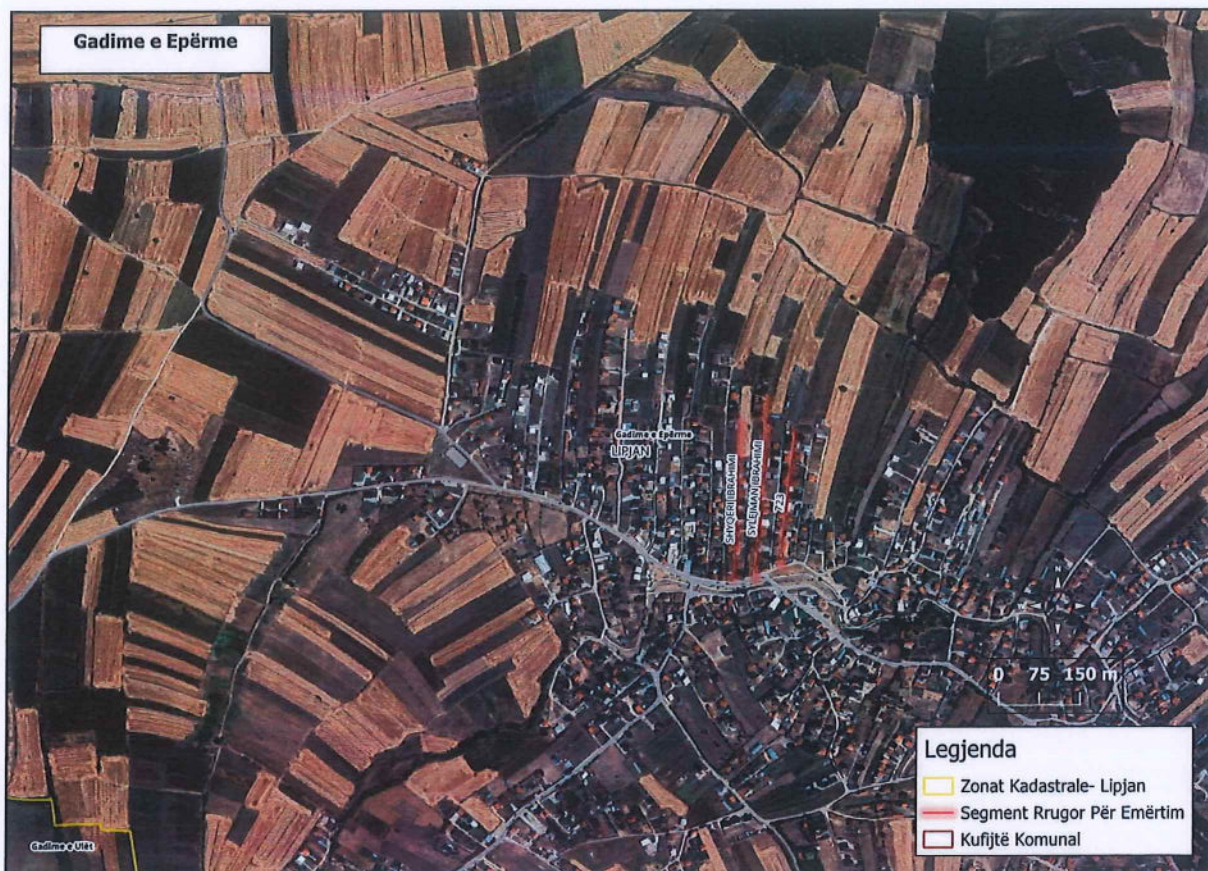
5. ZK Dobrajë e Madhe




6. ZK. Gadime e Ulët



7. ZK Gadime e Epërme



8. ZK Gumnasellë



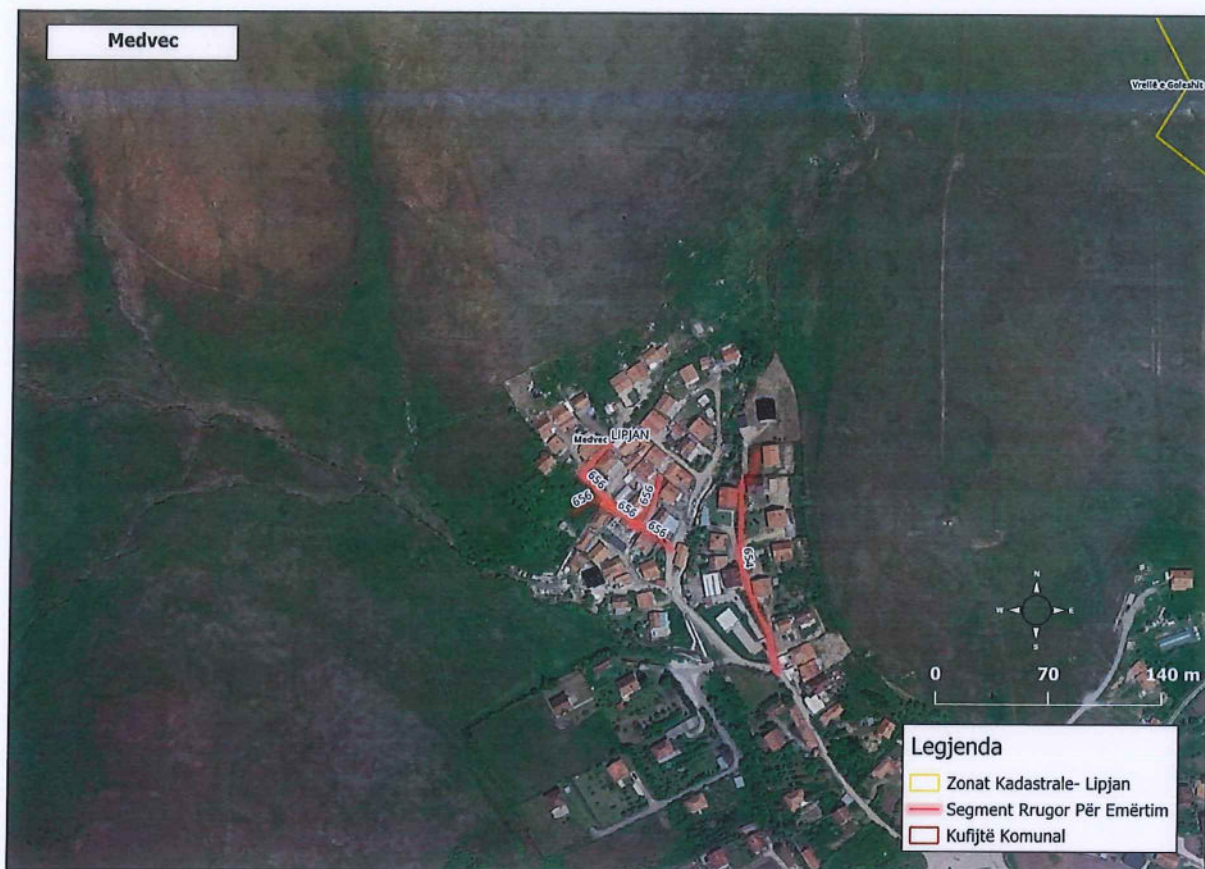
9. ZK Magure



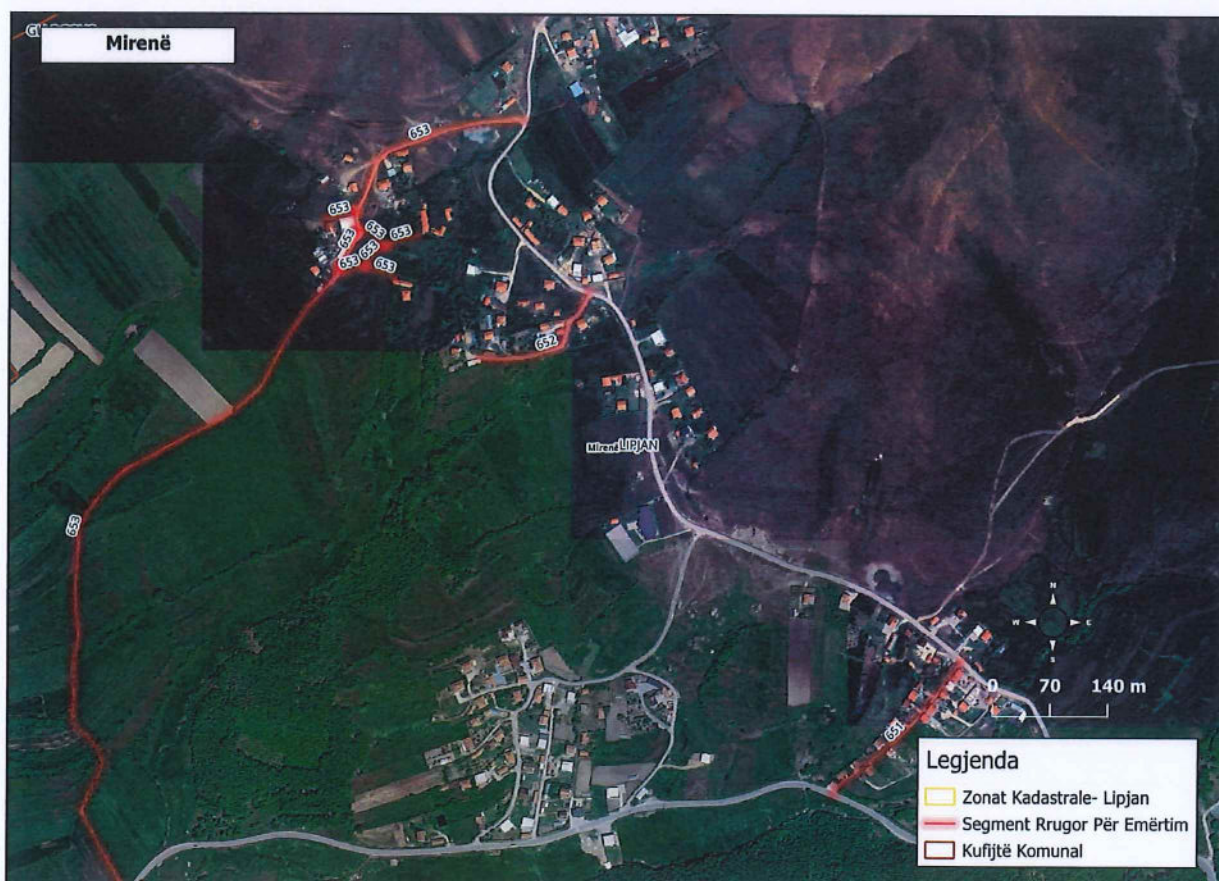
10. ZK Marec



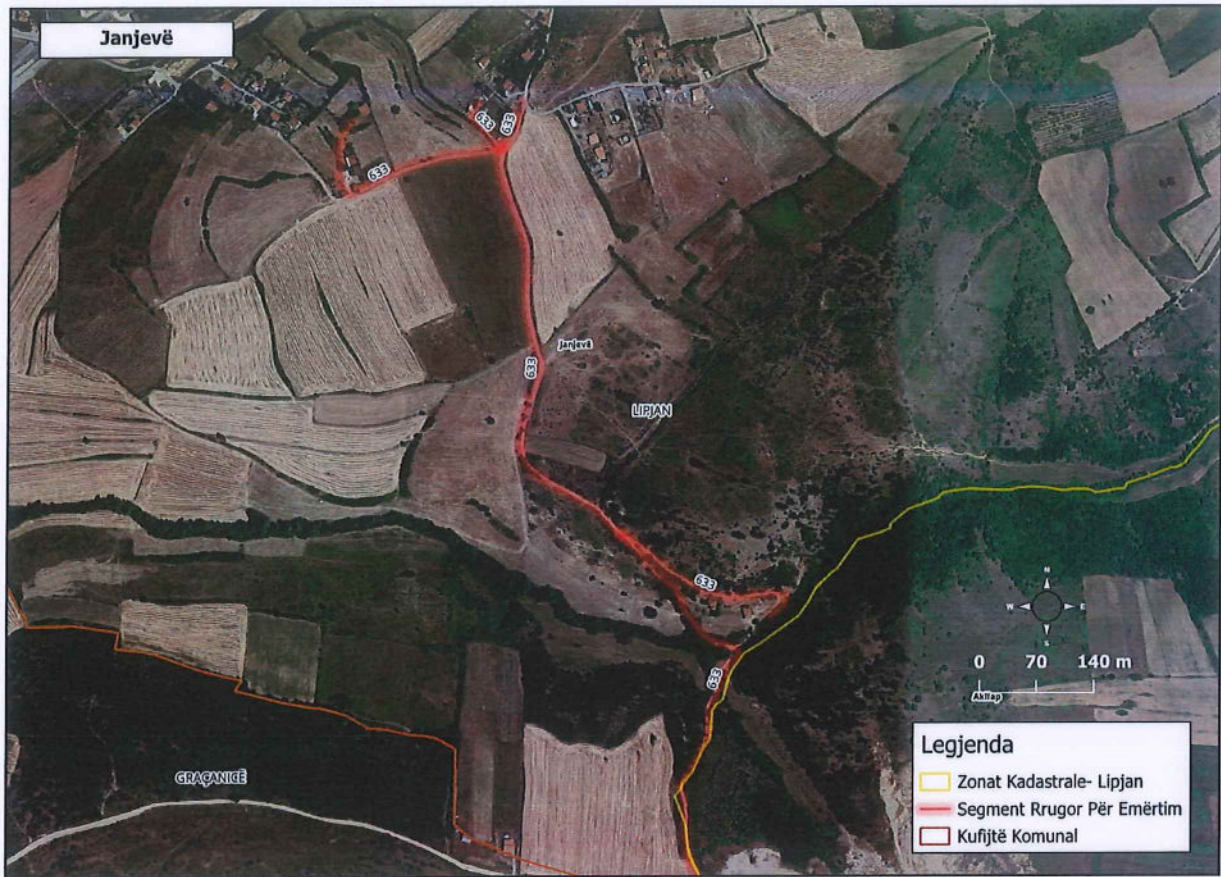
11. ZK Medvec



12. ZK Mirenë



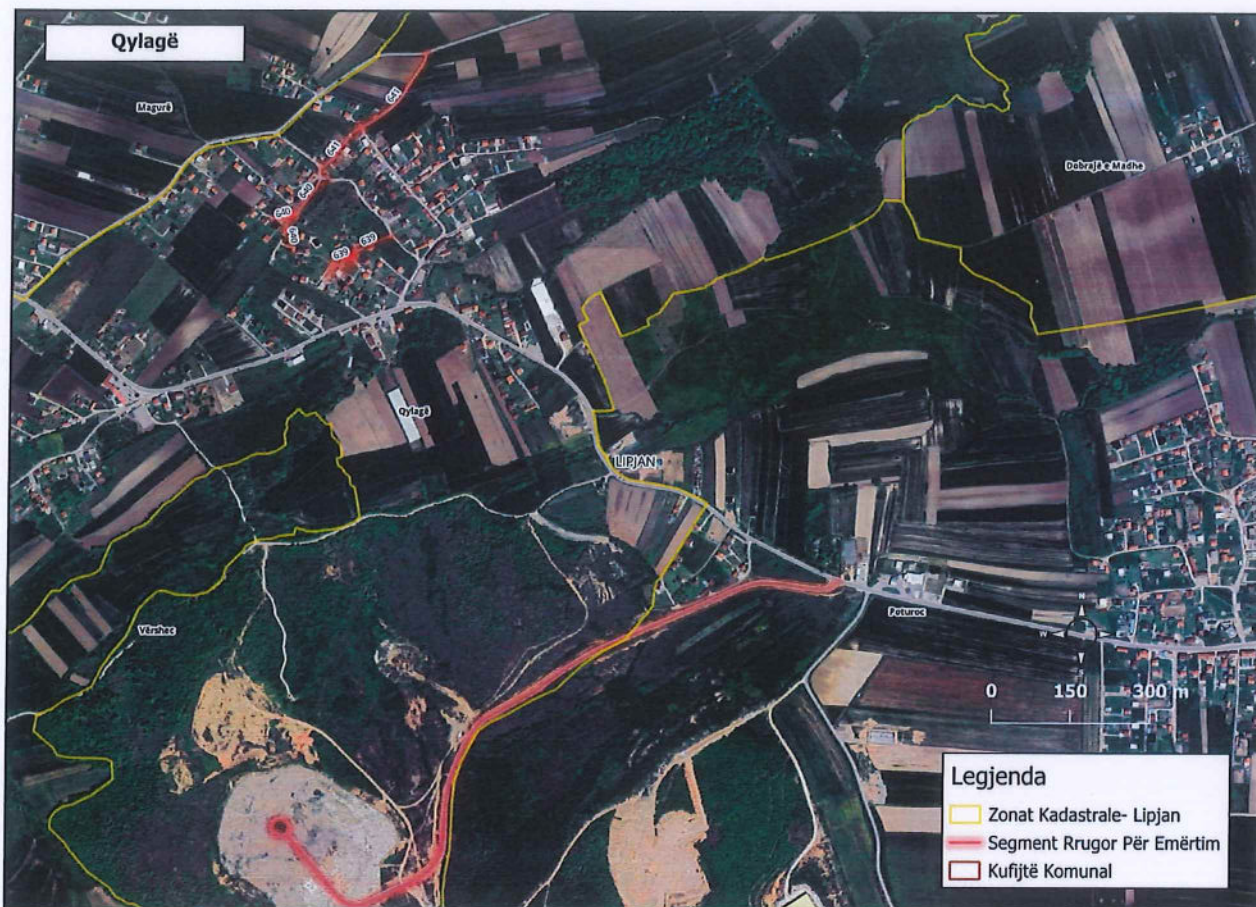
13. ZK Janjevë



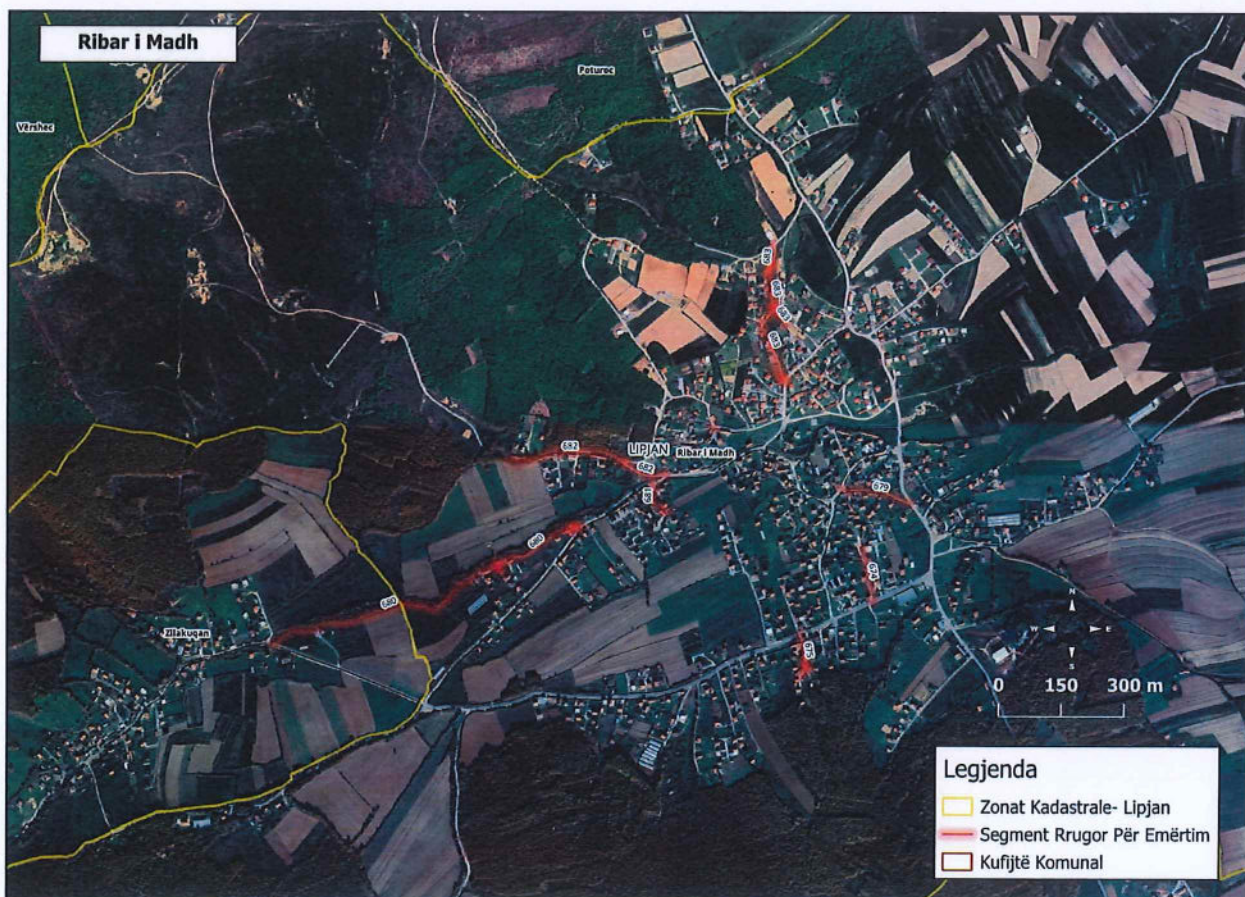
14. ZK Krojmir



15. ZK Qylagë



16. Ribar i Madh



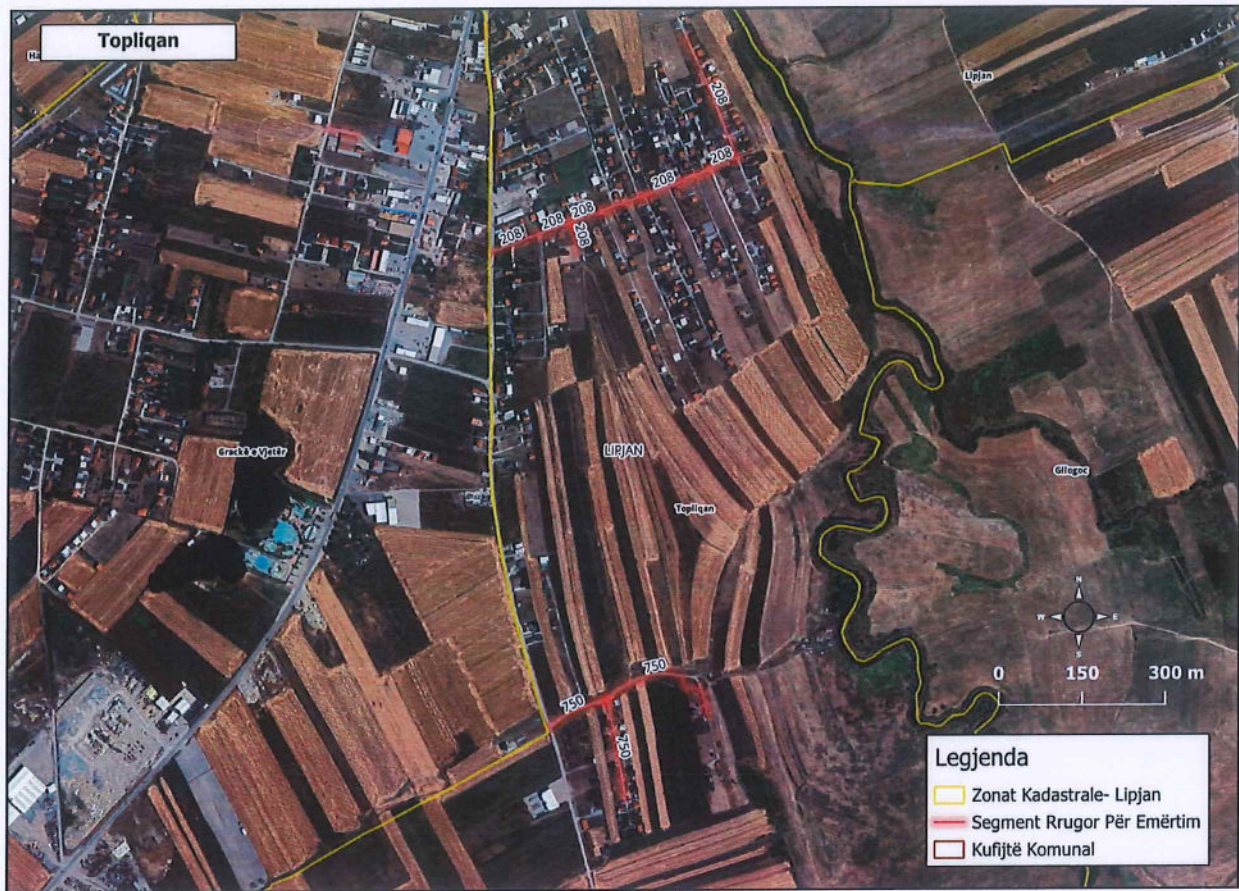
17. ZK Sillovi



18. ZK Shalë



19. ZK Topliqan



20. ZK Vërshec

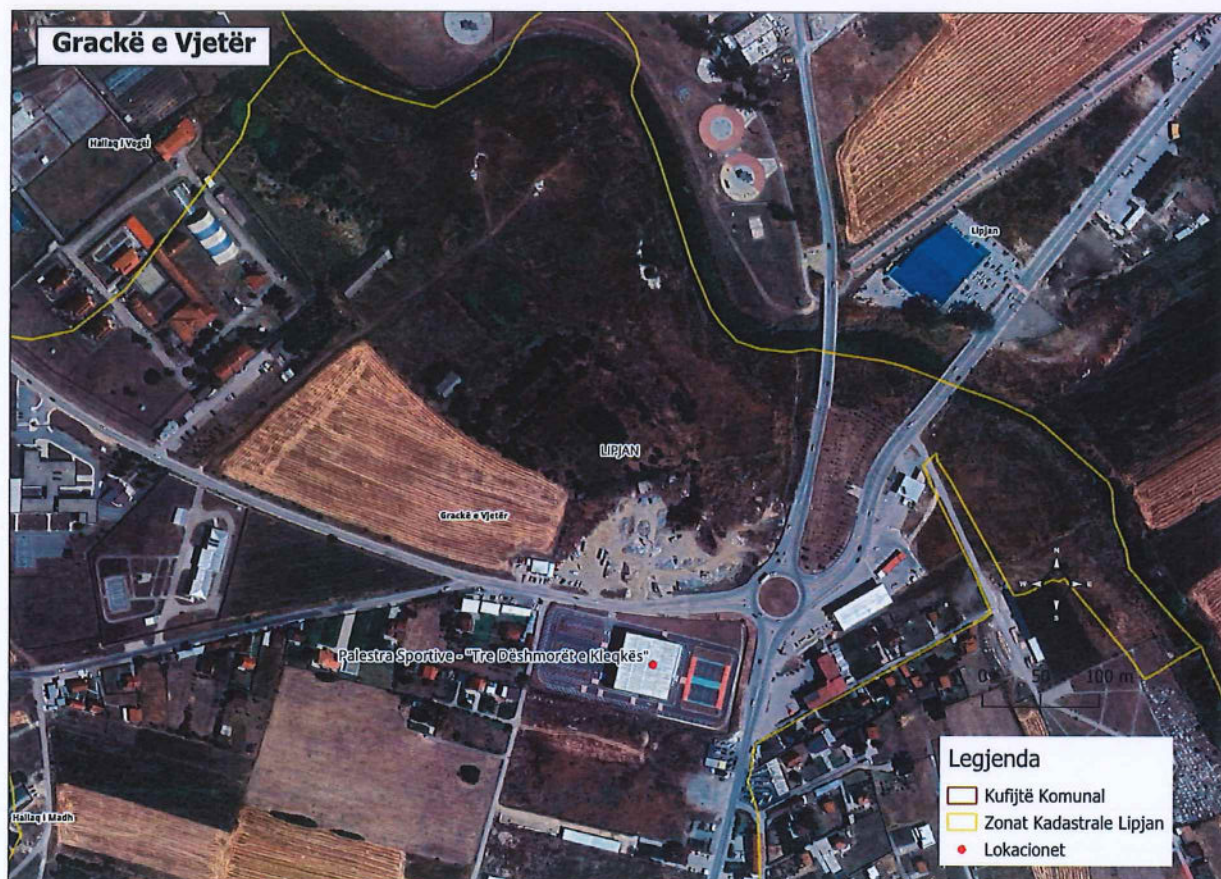


Sheshet dhe hapësirat publike

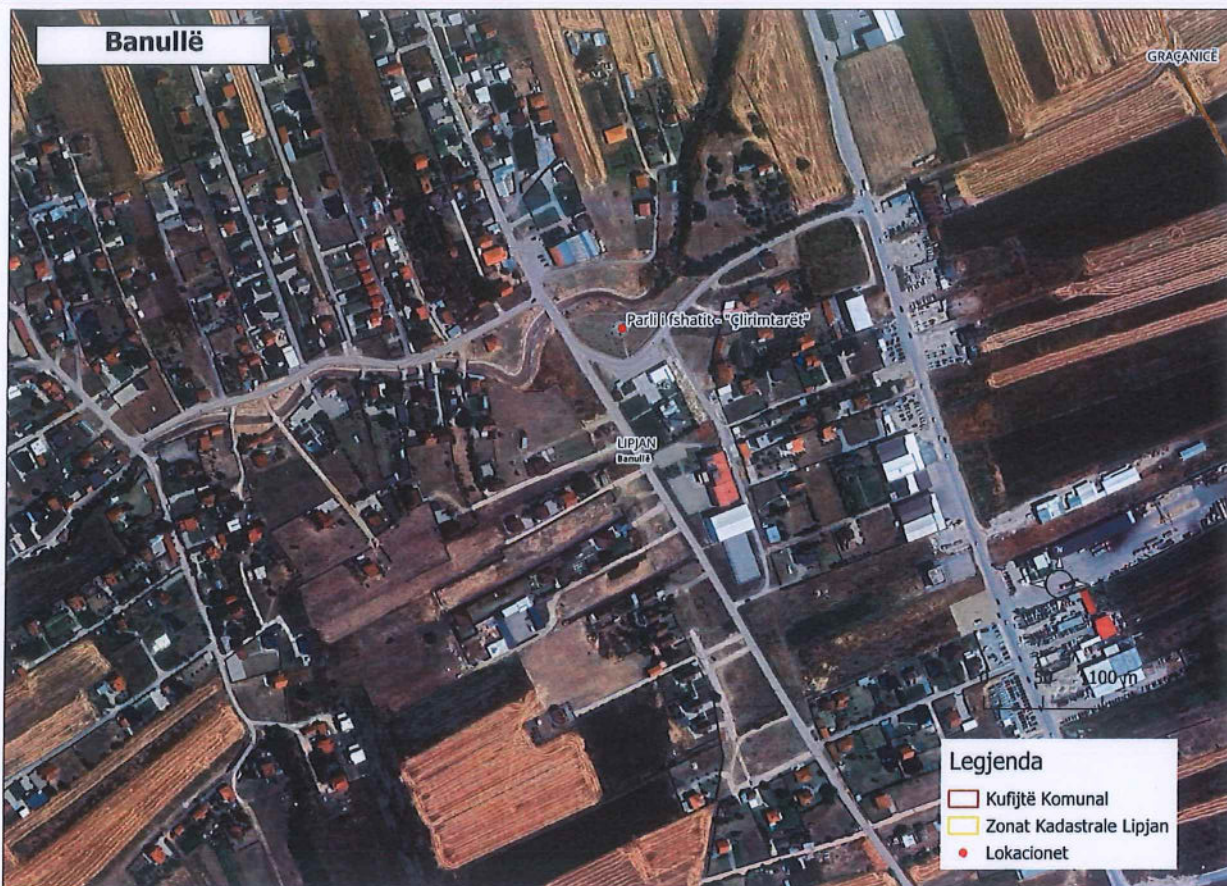
1. ZK Lipjan



2. ZK Grackë e Vjetër

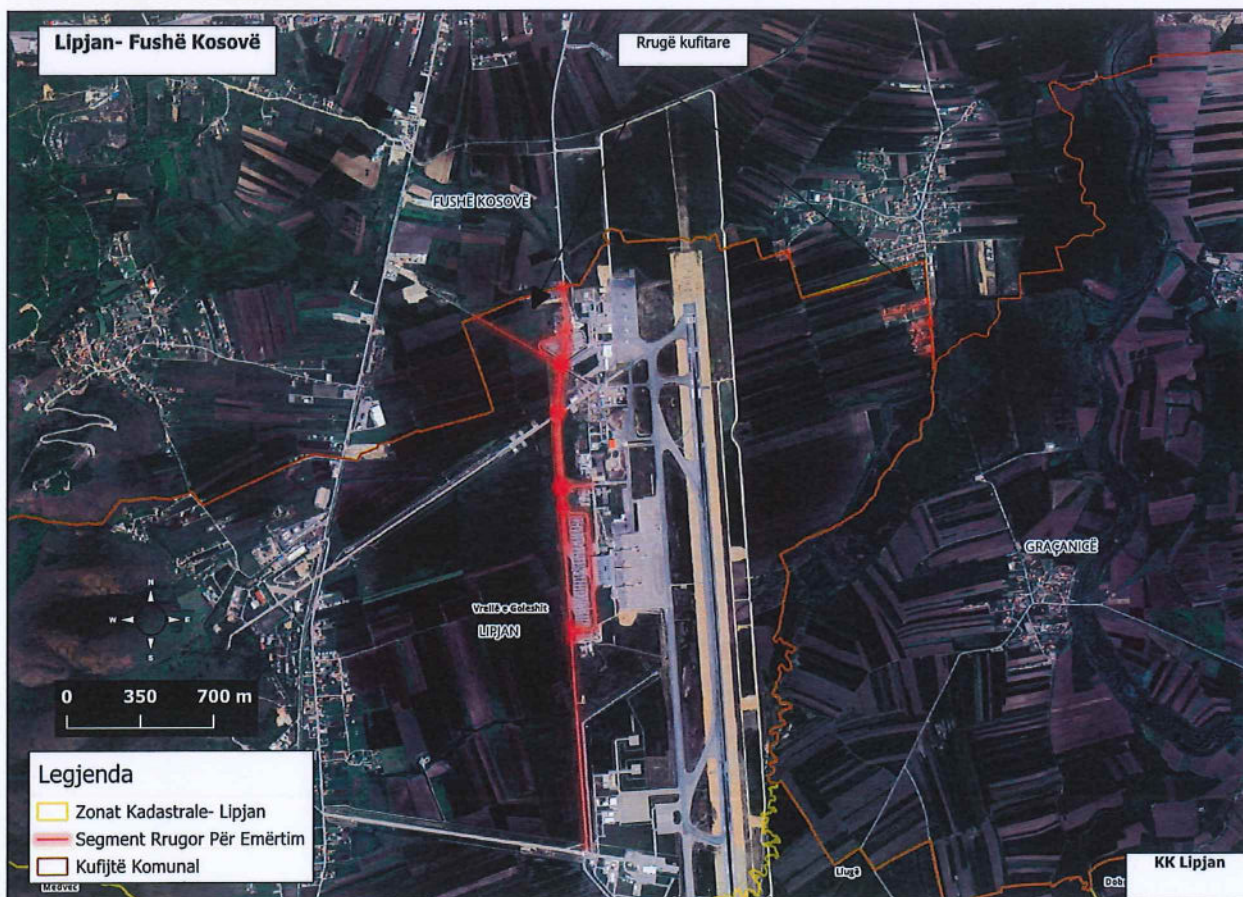


3. ZK Banullë



Rrugët kufitare

1. Lipjan- Fushë Kosovë



2. Lipjan- Graçanicë

