



REPUBLIKA E KOSOVËS
REPUBLIKA KOSOVA
REPUBLIC OF KOSOVA



KOMUNA E LIPJANIT
OPSTINA LIPJAN
MUNICIPALITY OF LIPJAN

Në mbështetje të nenit 19 paragrafi 3. të Ligjit Nr. 03/L-233 për Mbrojtjen e Natyrës ("Gazeta Zyrtare e Republikës së Kosovës" Nr. 85/2010, nenit 12 par.12.2 dhe nenit 17 pika e) të Ligjit Nr. 03/L-040 për Vetëqeverisjen Lokale ("Gazeta Zyrtare e Republikës së Kosovës" Nr. 28/2008) dhe nenit 20 pika d) të Statutit të Komunës së Lipjanit Nr.110-78095 të datës 24.12.2021, , Kuvendi i Komunës në mbledhjen e vet të mbajtur me 31.03.2022, pas shqyrtimit të propozim Vendimit të Kryetarit të Komunës mori këtë:

V E N D I M

PËR MBROJTJEN E VLERËS SË NATYRËS: "GURI TE KRONI" NË FSHATIN KROIMIR SI MONUMENT I NATYRËS

1. Me këtë vendim merret nën mbrojtje vlera e natyrës "**Guri te Kroni**", në fshatin Kroimir të Lipjanit, si Monument i Natyrës i karakterit gjeo-morfologjik (këtu e tutje: Monumenti i Natyrës).
 - 1.1. Monumenti i Natyrës me hapësirën përfshirëse prej 10 metra përfshinë sipërfaqen prej **5 ari**.
 - 1.2. Monumenti i Natyrës është me karakter gjeo-morfologjik dhe ka pamje karakteristike. Gjatësi e Gurit te Kroni është rreth pesë (5) metra, kurse lartësia rreth katër (4-rë) metra dhe ngjyra e tij është e mbylltë me shkëlqim dhe nuk ka shumë të qara në të.
 - 1.3. Guri gjendet në afërsi të rrugës në pozicion pak të pjerrtë, në koordinatat: X – 0494048, Y – 4703577 dhe Z – 661.
2. Monumenti i Natyrës gjendet në pronë shoqërore, në parcelën 01229-0, zona kadastrale Krojmir, nr. P-71409039-01229-0, me sipërfaqe 1026101 m², e regjistruar si pronë shoqërore.
3. Monumenti i Natyrës sipas IUCN-it kategorizohet si vlerë e natyrës e kategorisë së III-të, Natural Monument/Natural Landmark – Monument i Natyrës.
4. Për Monumentin e Natyrës përcaktohet regjimi i mbrojtës i shkallës së III-të, në të cilën përcaktohen masat dhe kushtet vijuese me të cilat në Monumentin e Natyrës ndalohet:
 - 4.1. Dëmtimi, shkatërrimi dhe bartja e shtresimeve të mineraleve ose fosileve, gjetjeve arkeologjike, apo gjetjeve tjera, si dhe ndryshime i formës;
 - 4.2. Për të gjitha aktivitetet në Monumentin e Natyrës duhet të merret leja nga Ministria, posaçërisht për kryerjen e hulumtimeve shkencore dhe profesionale;
 - 4.3. Vendimi për leje përmban edhe kushtet për mbrojtjen e natyrës.

5. Monumenti i Natyrës dhe hapësira rrethuese mund të rregullohet dhe të shfrytëzohet për qëllime të prezantimit me kusht që destinimet e reja nuk e rrezikojnë Monumentin e Natyrës.
- 5.1. Në Monumentin e Natyrës lejohen:
- 5.1.1. Të gjitha masat e mbrojtjes teknike të Monumentit Natyror nën kushtet të cilat i përcakton Instituti i Kosovës për Mbrojtjen e Natyrës dhe në bazë të projektit për sanimin e gjendjes së Monumentit Natyror si dhe punët teknike të cilat janë në funksion të mbrojtjes të Monumentit Natyror.
6. Për zbatimin e masave dhe kushteve të përcaktuara, kujdeset komuna e Lipjanit, përmes drejtorisë përkatëse.
- 6.1. Komuna është e detyruar që:
- 6.1.1. Monumentin e Natyrës ta mbroj, ta ruaj dhe mirëmbajë në pajtim me kushtet e përcaktuara të mbrojtjes
- 6.1.2. Në rast të paraqitjes së ndryshimeve të cilat Monumentin e Natyrës mund ta shkatërrojnë ose t'i dëmtojnë vetit e rëndësishme të tij, menjëherë të lajmëroj Institutin e Kosovës për Mbrojtjen e Natyrës
- 6.1.3. Të bëjë shënjimin e kufijve të Monumentit Natyror në pajtim me Rregulloren për shënjimin e zonave të mbrojtura
7. Planet hapësinore dhe urbanistike, projektet teknike duhet të harmonizohen me masat dhe kushtet për mbrojtjen e Monumentit Natyror.
8. Vendimi shpallet pesëmbëdhjetë (15-të) ditë pas regjistrimit në zyrën e Protokollit të Ministrisë për Administrimin e Pushtetit Lokal dhe hyn në fuqi shtatë (7-të) ditë pas publikimit në gjuhën zyrtare dhe në web-faqen zyrtare të komunës së Lipjanit.

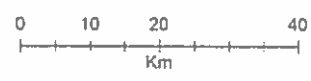

Nr. 15-352/01-17296

Lipjan, më 31.03.2022

KUVENDI I KOMUNËS LIPJAN



Guri te Kroni Krojmir



Legjenda

- Komuna e Lipjanit
- Monumentet e natyrës**
- Guri te Kroni



REPUBLIKA E KOSOVËS
REPUBLIKA KOSOVA
REPUBLIC OF KOSOVA



KOMUNA E LIPJANIT
OPSTINA LIPJAN
MUNICIPALITY OF LIPJAN

Na osnovu člana 19 stav 3. Zalkona Br. 03/L-233 za Zaštitu Prirode ("Službena Novina Republike Kosova" Br. 85/2010, člana 12 stav 12.2 i člana 17 tačka e) Zakona Br. 03/L-040 o Lokalnoj Samoupravi ("Službena Novina Republike Kosova" Br. 28/2008) i člana 20 tačka d) Statuta Opštine Lipljana Br.110-78095 dt. 24.12.2021, Skupština Opštine Lipljan na sednici održanoj 31.03.2022, nakon razmatranja predlog Odluke Predsednik Opštine donosi:

ODLUKU

O ZAŠTITE VREDNOSTI PRIRODA : "GURI TE KRONI" U SELO KROJMIR KAO SPOMENIK PRIRODA

1. Ovom Odlukom uzima se pod zaštitu vrednosti prirode "**Guri te Kroni**", u selo Krojmir Lipljana, kao Spomenik Priroda geo-morfološki karaktera ((u daljem tekstu: spomenik prirode).
 - 1.1. Spomenik Priroda sa sa prostornim obuhvaćenjem oko projekcije krune od 10 metara obuhvata površinu od 5 ari.
 - 1.2. Spomenik Priroda je eshtë me karakter geo-morfološki karaktera i ima karakteristički pogled.
Visina stabljike Spomenika Prirode je (5) metara, dok visina oko četiri (4) metara i boja mu je siva sa sjajem i i nije slomljen.
 - 1.3. Kamen se nalazi u blizini puta u blago nagnutom položaju, na koordinatama: X – 0494048, Y – 4703577 dhe Z – 661.
2. Spomenik Priroda se nalazi na društvenom imovinu, u parceli 01229-0, katastarska zona Krojmir, br. P-71409039-01229-0, sa površinom 1026101 m², registrovana kao društveno imovine.
3. Spomenik Priroda prema IUCN kategorizuje se kao vrednost priroda kategorije III, Natural Monument/Natural Landmark – Spomenik Priroda.
4. Za Spomenik Priroda utvrđuje se režim zaštita stepena III-të, kojim se utvrđuju sledeće mere i uslovi pod kojima u spomenik prirode zabranjuje:
 - 4.1. Oštećenje, uništavanje i prenošenje mineralnih ili fosilnih naslaga, arheoloških nalaza ili drugih nalaza, kao i promena oblika;
 - 4.2. Za sve aktivnosti u spomeniku prirode potrebno je Ministarstva dozvola , posebno za sprovođenje naučnih i stručnih istraživanja;
 - 4.3. Odluka o dozvoli sadrži i uslove za zaštitu prirode.
5. Spomenik prirode i okolni prostor mogu se uređivati i koristiti sa ciljem prezentacije pod uslovom da nova odredišta ne ugrožavaju spomenik prirode.

5.1. Na Spomenik Priroda ne dozvoljavaju se :

5.1.1. Sve zaštićene tehničke mere Spomenika Priroda pod uslovima koje utvrđuje Kosovski Institut za Zaštitu Priroda i u skladu projekata za sanacije stanja Spomenika Priroda kao i tehnički poslovi koje su u funkciju zaštita Spomenika Priroda.

6. Za sprovođenje mere određenih uslovi, staraće se opština Lipljan, preko nadležene direkcije.

6.1. Opština je dužna da:

6.1.1. Štiti, čuvati i održavati spomenik prirode u skladu sa utvrđenim uslovima zaštite

6.1.2 U slučaju promena koje mogu uništiti spomenik prirode ili oštetiti njegove važne karakteristike, odmah obavestiti Kosovski Institut za Zaštitu Prirode;

6.1.3 Označiti granice spomenika prirode u skladu sa Pravilnikom o obeležavanju zaštićenih područja.

7. Prostorni i urbanistički planovi ,tehnički projekti moraju biti usklađeni sa merama i uslovima zaštite spomenika prirode.

8. Odluka se objavljuje petnaest (15) dana nakon registracije u kancelariji za protokol Ministarstva administracije lokalne samouprave i stupa na snagu sedam (7) dana od dana objavljivanja na službenom jeziku i na zvaničnom sajtu opštine Lipljan. .

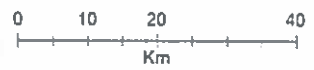
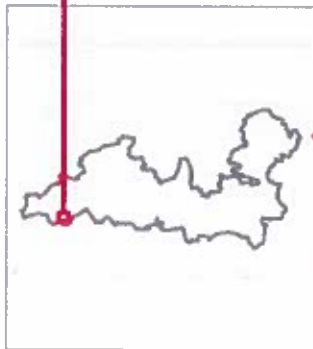

Br. 15-352/01-17296

Lipljan, 31.03.2022



SKUPŠTINA OPŠTINE LIPLJAN



Guri te Kroni Krojmir



Legjenda

-  Komuna e Lipjanit
- Monumentet e natyrës**
-  Guri te Kroni